



















Земно покритие на гр. Ямбол по метода LCCS на FAO на база спътниково изображение Quickbird (0.6m)

Легенда:

Земно покритие

Клас / LCCS код / Площ (ха)

-  Жилищно застрояване над 80% / A4-A13A14 / 271.8 ха
-  Жилищно застрояване от 50% до 80% / A4-A13A15 / 100.66 ха
-  Жилищно застрояване от 30% до 50% / A4-A13A16 / 4.34 ха
-  Жилищно застрояване от 10% до 30% / A4-A13A17 / 35.32 ха
-  Главни пътища / A3-A7 / 130.86 ха
-  Ж.П. Инфраструктура / A3-A10 / 24.93 ха
-  Зелени градски площи / A6A11 / 317.55 ха
-  Изоставени зелени площи / A5B1-B3 / 244.72 ха
-  Земеделски площи / A4-S1 / 615.89 ха
-  Индустриална зона / A4-A12 / 494.55 ха
-  Изолирани структури / A4-A12-A30 / 4.04 ха
-  Военни поделения / A1-A31 / 75.79 ха
-  Паркинг / A1-A41 / 4.3 ха
-  Острови / A1B3-U5 / 3.75 ха
-  Публични пространства / A4-A24 / 72.43 ха
-  Спортни комплекси / A1-A38 / 9.31 ха
-  Реки / A1-A4 / 42.19 ха
-  Водни обекти / A1-A5 / 16.69 ха



Република България
Министерство на
регионалното развитие
и благоустройството



Агенция за устойчиво
развитие и евроинтеграция -
Екорегии - АУРЕ



Център за приложение на
спътникови изображения -



Food and Agriculture
Organization of the