

Земно покритие на гр. Велико Търново по метода LCSS на FAO на база спътникови изображения Quickbird (0.6m)

4772500

384200

391000

4772500

4768000

384200

391000

4768000

Легенда:

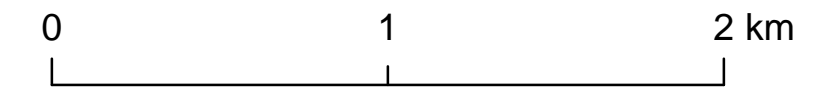

Земно покритие

Клас / LCSS код / Площ (ха)


- Жилищно застрояване над 80% / A4-A13A14 / 137.92 ха
- Жилищно застрояване от 50% до 80% / A4-A13A15 / 152.38 ха
- Жилищно застрояване от 30% до 50% / A4-A13A16 / 51.27 ха
- Жилищно застрояване от 10% до 30% / A4-A13A17 / 73.31 ха
- Главни пътища / A3-A7 / 68.91 ха

- Други пътища / A3-A9 / 37.13 ха
- Ж.П. Инфраструктура / A3-A10 / 5.95 ха
- Гори / A3A10B2XXD1E2-B6E3 / 603.29 ха
- Храсти и треви / A4A11B3XXXXXXF2F4F7G4-A13B9F8G12 / 661.46 ха
- Зелени градски площи / A6A11 / 41.99 ха
- Гробищен парк / A3-A23 / 16.47 ха
- Индустриална зона / A4-A12 / 456.45 ха

- Скали / A3-A7 / 15.64 ха
- Публични пространства / A4-A24 / 144.52 ха
- Спортни комплекси / A1-A38 / 10.02 ха
- Туристическа забележителност / A1-A28 / 10.33 ха
- Реки / A1-A4 / 51.59 ха
- Водни обекти / A1-A5 / 3.96 ха



Република България
Министерство на
регионалното развитие
и благоустройството



Агенция за устойчиво
развитие и евроинтеграция -
Екорегии - АУРЕ



Център за приложение на
спътникови изображения -
РЕСАК



Food and Agriculture
Organization of the
United Nations

Copyright © 2009 ASDE/ReSAC. Всички права запазени.