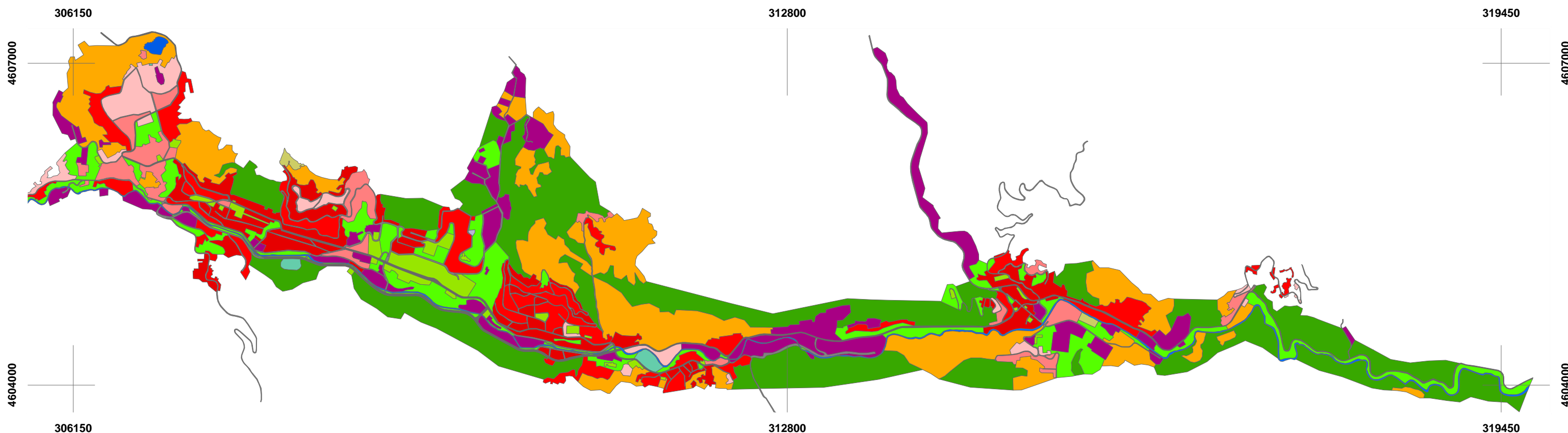



















Земно покритие на гр. Смолян по метода LCCS на FAO на база спътниково изображение EROS (0.6m)

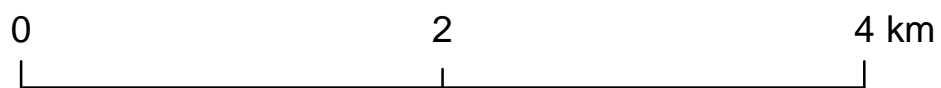


Легенда:

Земно покритие

Клас / LCCS код / Площ (ха)

	Жилищно застрояване над 80% / A4-A13A14 / 103.31 ха		Зелени градски площи / A6A11 / 139.86 ха
	Жилищно застрояване от 50% до 80% / A4-A13A15 / 120.57 ха		Земеделски площи / A4-S1 / 279.96 ха
	Жилищно застрояване от 30% до 50% / A4-A13A16 / 56.29 ха		Гробищен парк / A3-A23 / 3.07 ха
	Жилищно застрояване от 10% до 30% / A4-A13A17 / 41.87 ха		Индустриална зона / A4-A12 / 132.57 ха
	Главни пътища / A3-A7 / 31.74 ха		Строителни обекти / A4 / 0.24 ха
	Други пътища / A3-A9 / 56.07 ха		Публични пространства / A4-A24 / 30.46 ха
	Гори / A3A10B2XXD1E2-B6E3 / 397.33 ха		Спортни комплекси / A1-A38 / 4.81 ха
			Реки / A1-A4 / 19 ха
			Водни обекти / A1-A5 / 2.32 ха



Food and Agriculture
Organization of the



Център за приложение на
спътникови изображения -
РЕСАК



Агенция за устойчиво
развитие и евроинтеграция
- Екорегии - АУРЕ



Република България
Министерство на
регионалното развитие
и благоустройството