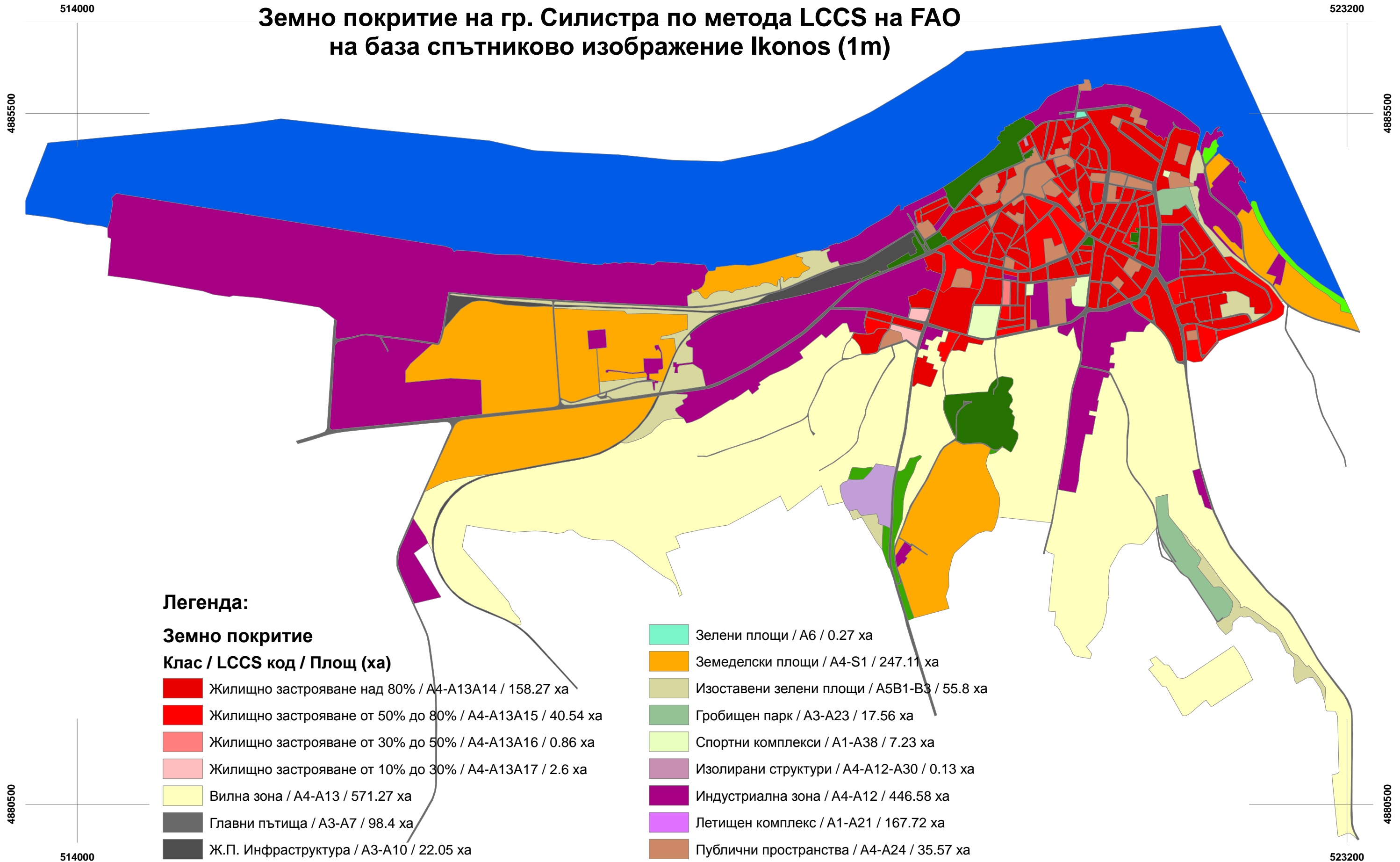


Земно покритие на гр. Силистра по метода LCCS на FAO на база спътниково изображение Ikonos (1m)



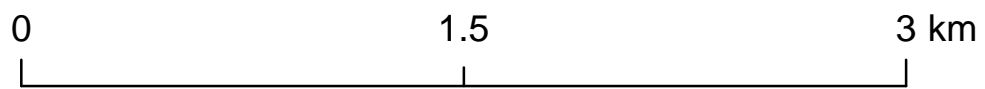

Легенда:

Земно покритие

Клас / LCCS код / Площ (ха)

- Жилищно застрояване над 80% / A4-A13A14 / 158.27 ха
- Жилищно застрояване от 50% до 80% / A4-A13A15 / 40.54 ха
- Жилищно застрояване от 30% до 50% / A4-A13A16 / 0.86 ха
- Жилищно застрояване от 10% до 30% / A4-A13A17 / 2.6 ха
- Вилна зона / A4-A13 / 571.27 ха
- Главни пътища / A3-A7 / 98.4 ха
- Ж.П. Инфраструктура / A3-A10 / 22.05 ха
- Гори / A3A10B2XXD1E2-B6E3 / 8.8 ха
- Зелени градски площи / A6A11 / 35.7 ха
- Храсти и треви / A4A11B3XXXXXXF2F4F7G4-A13B9F8G12 / 5.37 ха

- Зелени площи / A6 / 0.27 ха
- Земеделски площи / A4-S1 / 247.11 ха
- Изоставени зелени площи / A5B1-B3 / 55.8 ха
- Гробищен парк / A3-A23 / 17.56 ха
- Спортни комплекси / A1-A38 / 7.23 ха
- Изолирани структури / A4-A12-A30 / 0.13 ха
- Индустриална зона / A4-A12 / 446.58 ха
- Летищен комплекс / A1-A21 / 167.72 ха
- Публични пространства / A4-A24 / 35.57 ха
- Рудници / A2-A6 / 11.27 ха
- Реки / A1-A4 / 641.56 ха



Център за приложение на спътникови изображения - РЕСАК



Агенция за устойчиво развитие и евроинтеграция - Екорегioni - АУРЕ



Република България
Министерство на регионалното развитие и благоустройството



Food and Agriculture Organization of the United Nations