


Земно покритие на гр. Бургас по метода LCCS на FAO на база спътниково изображение Quickbird (0.6m)



524000

547000

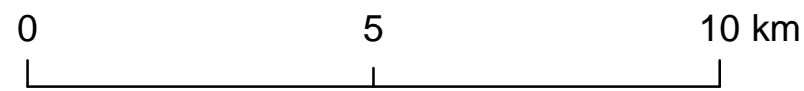
4716000

4716000

4693000

4693000

524000



547000

Легенда:


Земно покритие

Клас / LCCS код / Площ (ха)

- Жилищно застрояване над 80% / A4-A13A14 / 241.71 ха
- Жилищно застрояване от 50% до 80% / A4-A13A15 / 216.08 ха
- Жилищно застрояване от 30% до 50% / A4-A13A16 / 273.69 ха
- Жилищно застрояване от 10% до 30% / A4-A13A17 / 94.16 ха
- Вилна зона / A4-A13 / 73.56 ха
- Главни пътища / A3-A7 / 166.27 ха
- Други пътища / A3-A9 / 221.31 ха
- Ж.П. Инфраструктура / A3-A10 / 95.79 ха
- Гори / A3A10B2XXD1E2-B6E3 / 208.29 ха
- Зелени градски площи / A6A11 / 141.89 ха
- Зелени площи / A6 / 97.11 ха
- Изоставени зелени площи / A5B1-B3 / 727.5 ха
- Гробищен парк / A3-A23 / 51.08 ха
- Храсти и треви / A4A11B3XXXXXXF2F4F7G4-A13B9F8G12 / 324.02 ха
- Земеделски площи / A4-S1 / 11101.38 ха
- Изолирани структури / A4-A12-A30 / 1.17 ха
- Индустриална зона / A4-A12 / 2199.09 ха
- Крайбрежни влажни зони / A1B3-B5 / 263.22 ха
- Летищен комплекс / A1-A21 / 209.13 ха
- Пешеходна зона / A3-A42 / 3.25 ха
- Плажна ивица / A1B3-B6-V3 / 32.46 ха
- Пясъци / A1B2-B6 / 60.86 ха
- Пристанища / A4-A12-A32 / 109.35 ха
- Публични пространства / A4-A24 / 215.2 ха
- Рудници / A2-A6 / 47.72 ха
- Солници / A1B1-A5-V5 / 272.41 ха
- Спортни комплекси / A1-A38 / 30.75 ха
- Строителни обекти / A4 / 7.25 ха
- Водни обекти / A1-A5 / 7658.8 ха
- Море / A1-A5-V3 / 8173.07 ха



Република България
Министерство на
регионалното развитие
и благоустройството



Агенция за устойчиво
развитие и
евроинтеграция -
Екорегии - АУРЕ



Център за приложение
на спътникови
изображения - РЕСАК



Food and Agriculture
Organization of the
United Nations