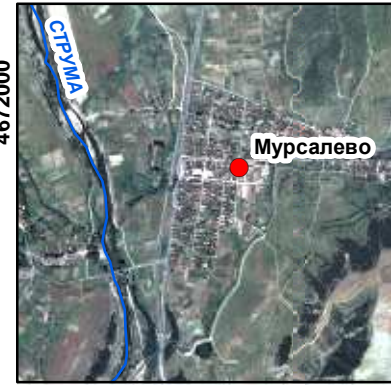


Примерна карта на наводнени територии при симулиране на височина на вълната 5 м на р. Струма в района на с. Мурсалево

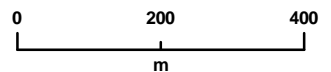
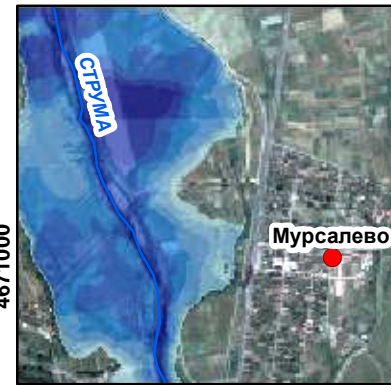
Наводнени територии върху изображение от QUICKBIRD (0.7м)

Легенда:

Спътникова снимка



Наводнени територии



Референтна проекция:
Проекция: UTM Zone 35 N
Сфероид: WGS 84
Дата: WGS 84

Изображения:
© Digital Globe
QUICKBIRD - 2003/06/15/
ID: 1010010001f6ba01

Вектори:
© ReSAC - 2009
Градско
Симулирано водно ниво
Реки

Обработка / Анализ

Обработка на изображенията и създаване на карта от REСAC.
Дата на създаване на картата
10.03.2010 от REСAC



Copyright © 2010 ASDE/ReSAC. Всички права запазени.

