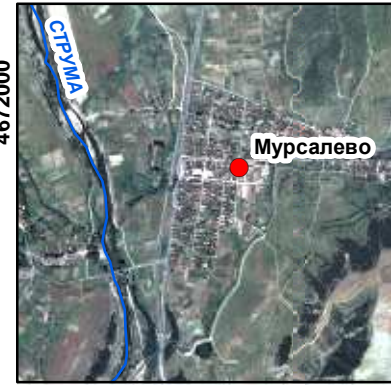


# Примерна карта на наводнени територии при симулиране на височина на вълната 4 м на р. Струма в района на с. Мурсалево

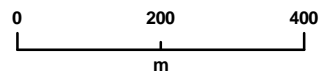
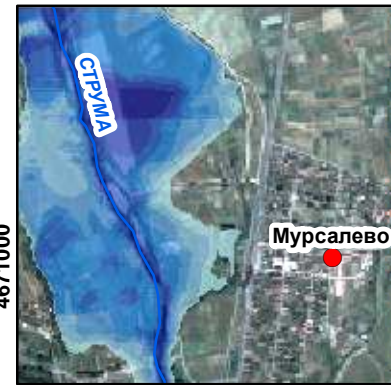
Наводнени територии върху изображение от QUICKBIRD (0.7м)

## Легенда:

Спътникова снимка



Наводнени територии



Референтна проекция:  
Проекция: UTM Zone 35 N  
Сфероид: WGS 84  
Дата: WGS 84

Изображения: © Digital Globe  
QUICKBIRD - 2003/06/15/  
ID: 101001.0001f6bd1

Вектори: © ReSAC - 2009  
Градско  
Симулирано водно ниво  
Реки

Обработка / Анализ  
Обработка на изображенията и създаване на карта от REСAC.  
Дата на създаване на картата  
10.03.2010 от REСAC

